





Legenda

-  Hranice řešeného území
-  Plochy a koridory s možností vyvlastnění (dle § 170 stavebního zákona)
- Veřejně prospěšné stavby dopravní a technické infrastruktury:
 - VD_Z13b a VD_Z15 až VD_Z21** Plochy dopravní infrastruktury pro místní komunikace v zastavitelných plochách
 - VT_Z22** Plochy technické infrastruktury pro ČOV v zastavitelné ploše Z22
 - VT_CNU_1T** Přívaděcí vodovod z Pyšel v koridoru technické infrastruktury CNU_1
 - VT_CNU_2T** Distribuční vodovod v obytném území v koridoru technické infrastruktury CNU_2
 - VD_CNZ_D015** Rozšíření silnice I/3 (záměr ZUR D015) v koridoru dopravní infrastruktury CNZ_D015
 - VD_CNZ_D204** Dopravní infrastruktura pro železniční dopravu (záměr ZUR D204) v koridoru dopravní infrastruktury CNZ_D204
- Veřejně prospěšná opatření:
 - VU_K01 až VU_K03** Plochy k založení prvků územního systému ekologické stability v plochách změn v krajíně K01 až K03
-  Plochy a koridory s možností uplatnění předkupního práva (dle § 101 stavebního zákona)
- Veřejně prospěšné stavby:
 - PO_P01** Plocha občanského vybavení ve sféře veřejné infrastruktury (vzdělávání a výchova) v ploše přestavby P01
 - PO_Z10** Plocha občanského vybavení ve sféře veřejné infrastruktury (vzdělávání a výchova) v zastavitelné ploše Z10
 - PO_Z11** Plocha občanského vybavení ve sféře veřejné infrastruktury (školství) v zastavitelné ploše Z11



Územní plán Nespeky

Pořizovatel: Městský úřad Benešov	Výkres veřejně prospěšných staveb, opatření a asanací				
Projektant: Ing.arch. František Pospíšil, Ph.D.	Měřítko: 1 : 5 000				
Zakázka číslo: 222/2016	Etapa: Návrh pro veřejné projednání				
Paré č.: <table border="1" style="display: inline-table; border-collapse: collapse;"><tr><td style="width: 15px; text-align: center;">1</td><td style="width: 15px; text-align: center;">2</td><td style="width: 15px; text-align: center;">3</td><td style="width: 15px; text-align: center;">4</td></tr></table>	1	2	3	4	Datum: XII / 2022
1	2	3	4		

Záznam o účinnosti

	Označení správního orgánu, který územní plán vydal:
	Datum nabytí účinnosti ÚP:
	Etapa: jméno a příjmení:
	Oprávněná úř. osoba: funkce:
	pořizovatele: podpis:
otisk úředního razítka	