

ÚPLNÁ UZAVÍRKA SILNICE III/6031 a III/1096 v katastru města Pyšely a Čtyřkoly

V období od 28.03.2022 - do 22.05.2022 dojde k úplné uzavírce silnice III. třídy č. 6031 (1. etapa)

a) v katastru města Pyšely, ulice Pražská, staničení cca km 1,435 - 2,180, v úseku od křižovatky s ulicí Na Vráži po křižovatku s ulicí Nádražní.

b) v katastru města Pyšely - Nová Ves, ulic Senohrabská a Ladova, staničení cca km 2,900 - 3,875, v úseku od křižovatky s ulicí Longenova cca k Zaječickému potoku.

a dále

v období od 23.05.2022 - do 10.07.2022 dojde k úplné uzavírce silnice III. třídy č. 1096, (2. etapa)

v katastru města Pyšely a Čtyřkoly, ulice Čtyřkolská, staničení cca km 1,030 - 2,050, v úseku od křižovatky s ulicí Prosluněná k okružní křižovatce před mostem přes silnici I. třídy č. 3.

Objízdné trasy

v rámci 1. etapy, uzavírky silnice III. třídy č. 6031, ul. Pražská takto,

z křižovatky silnice II. třídy č. 603 a III. třídy č. 6031 po silnici II. třídy č. 603 do obce Nespeky, dále po ul. Benešovská do obce Městečko, po ulici Spojovací v k.ú. Poříčí nad Sázavou s nájezdem na silnici I. třídy č. 3 směr Praha, po silnici I. třídy č. 3 se sjezdem na silnici III. třídy č. 1096 u Čtyřkol, dále ul. Čtyřkolská do města Pyšely a zpět, v celkové délce cca 9,5 km

v rámci 1. etapy, uzavírky silnice III. třídy č. 6031, ul. Senohrabská a Ladova takto,

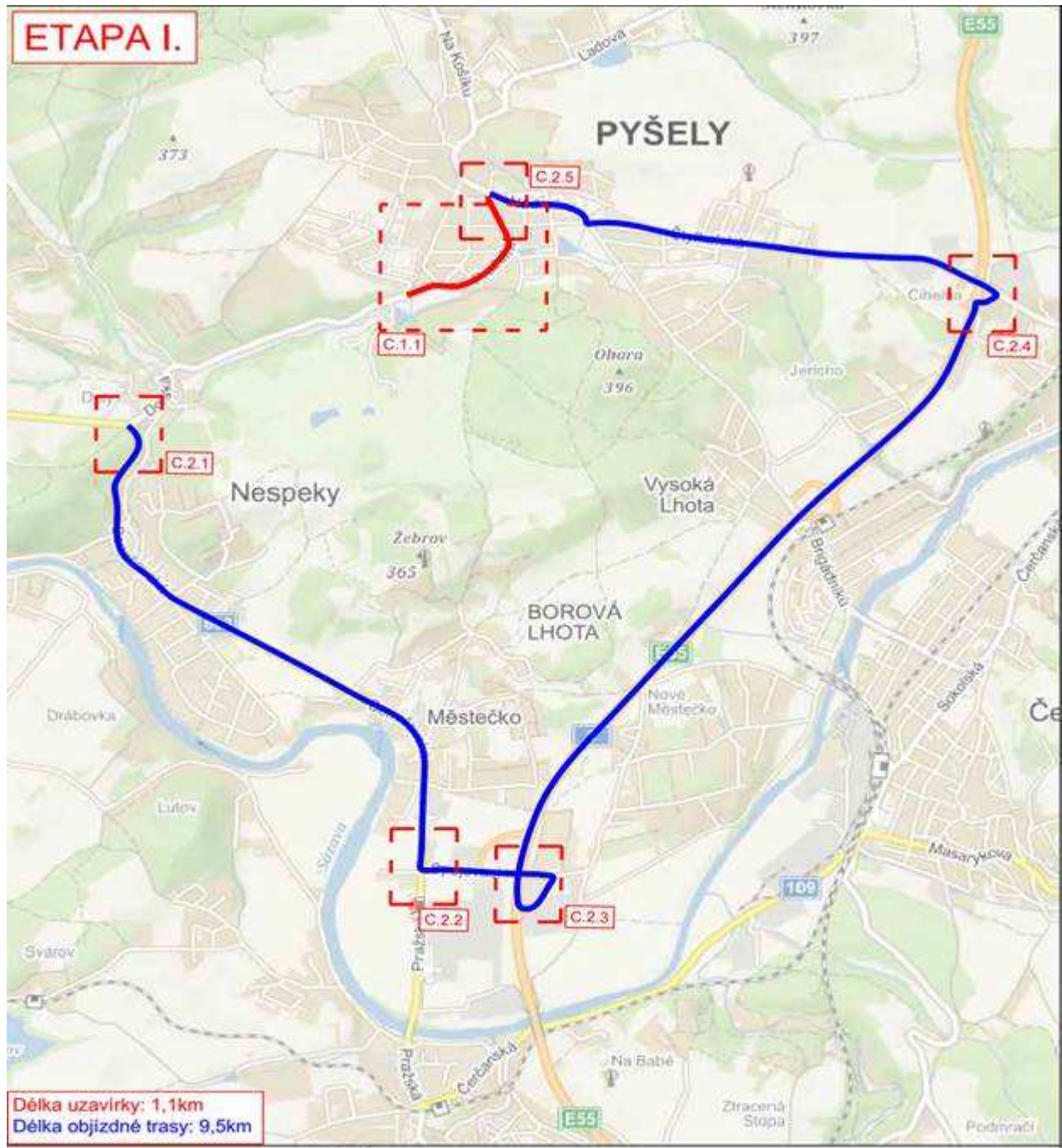
z křižovatky ul. Hlavní v Senohrabech - silnice III. třídy č. 0312 (se směrem na Zaječice), silnice III. třídy č. 3352 (se směrem Mirošovice) a silnice III. třídy č. 6031 (se směrem na Pětihosty) vede po silnici III. třídy č. 0312 směrem na obec Zaječice, dále po silnici III. třídy č. 0311 až do města Pyšely a zpět, v celkové délce cca 4,5 km

v rámci 2. etapy, uzavírky silnice III. třídy č. 1096, ul. Čtyřkolská takto,

Pyšely - z křižovatky ul. Nádražní a Pražská po silnici III. třídy č. 6031 ke křižovatce se silnicí II. třídy č. 603, dále po silnici II. třídy č. 603 do obce Nespeky, dále po ul. Benešovská do obce Městečko, po ulici Spojovací v k.ú. Poříčí nad Sázavou s nájezdem na silnici I. třídy č. 3 směr Praha, po silnici I. třídy č. 3 se sjezdem na silnici III. třídy č. 1096 u Čtyřkol a zpět, v celkové délce cca 9,5 km

ETAPA I. uzavírka silnice III/6031, ul. Pražská

ETAPA I.



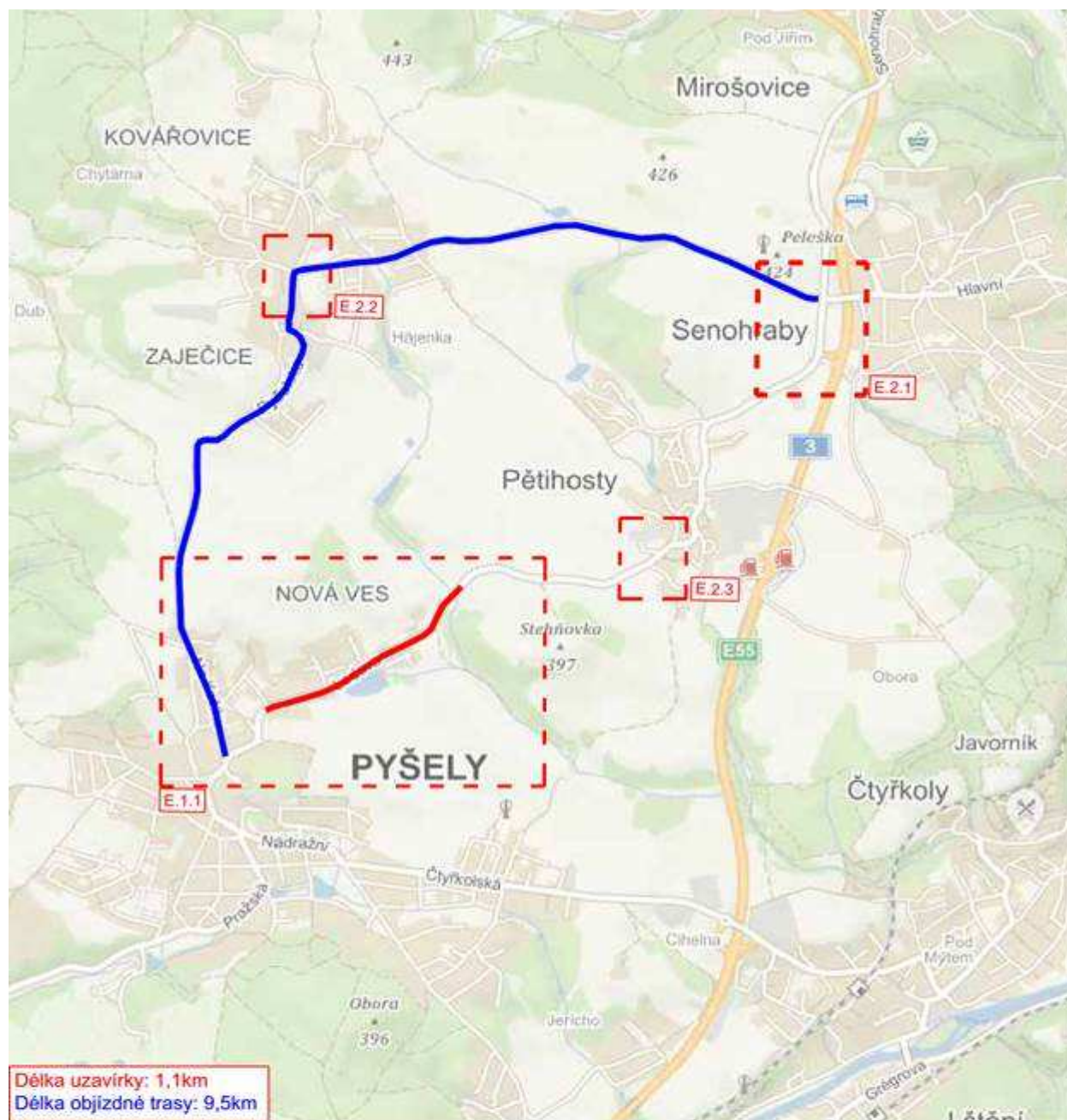
Délka uzavírky: 1,1km
Délka objízdné trasy: 9,5km

LEGENDA	
	úplná uzavěra silnice III. třídy
	objízdná trasa uzavěry silnice III. třídy

PROJEKTANT		INVESTOR				
3K ZNAČKY s.r.o. Jiráskova 1519, 251 01 Říčany tel.: +420 323 601 237 info@3kznacky.cz www.3kznacky.cz		KSÚS p.o.				
	HL. INŽ. PROJEKTU	VYPRACOVAL	KONTROLOVAL			
	Ing. Jan Vaněk	Jakub Turoň	Ing. Marek Hofman			
AKCE		vanek@3kznacky.cz	turon.j@3kznacky.cz	hofman@3kznacky.cz		
III/1096 a III/6031 rekonstrukce silnice		Příloha				
Přehledná Mapa - ETAPA I						
KRAJ	OBEC	Měřítko	Datum	Formát A4	Kopie č.	Příloha č.
STŘEDOČESKÝ KRAJ	Pyšely	1:40000	2/2022	A4		B.1

OPROJEKTANT A KONZULTAČNÍ FOUZE PRO REGIONÁLNÍ ROZVOJ KRAJE STŘEDNÍ MORAVY

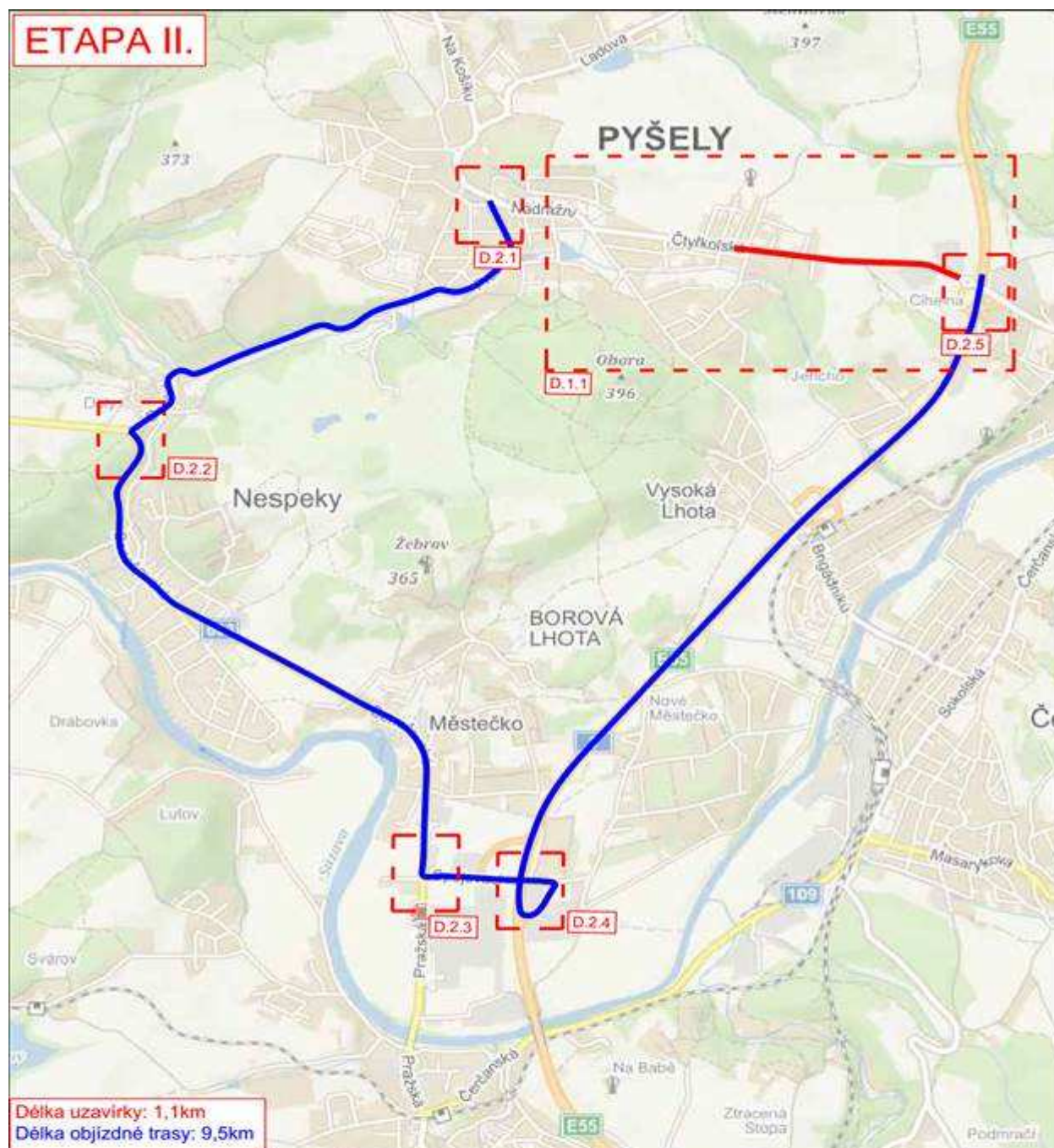
ETAPA I. uzavírka silnice III/6031, ul. Senohrabská a Ladova



LEGENDA	
	úplná uzavěra silnice III. třídy
	objízdná trasa uzavěry silnice III. třídy

PROJEKTANT		INVESTOR				
3K ZNAČKY s.r.o. Jiráskova 1519, 251 01 Říčany tel.: +420 323 601 237 info@3kznacky.cz www.3kznacky.cz		KSÚS p.o.				
	AKCE	HL. INŽ. PROJEKTU	VYPRACOVAL	KONTROLOVAL		
	III/1096 a III/6031 rekonstrukce silnice	Ing. Jan Vaněk vanek@3kznacky.cz	Jakub Turoň turon.j@3kznacky.cz	Ing. Měšj Hofman hofman@3kznacky.cz		
Příloha						
Přehledná Mapa - ETAPA III						
KRAJ	OBEC	Měřítko	Datum	Formát A4	Kopie č.	Příloha č.
STŘEDOČESKÝ KRAJ	Pyšely	1:40000	2/2022	A4		B.3

ETAPA II. uzavírka silnice III/1096, ul. Čtyřkolská



Délka uzavírky: 1,1km
Délka objízdné trasy: 9,5km

LEGENDA	
	úplná uzavěra silnice III. třídy
	objízdná trasa uzavěry silnice III. třídy

PROJEKTANT		INVESTOR				
3K ZNAČKY s.r.o. Jiráskova 1519, 251 01 Říčany tel: +420 323 801 237 info@3kznacky.cz www.3kznacky.cz		KSÚS p.o.				
	AKCE	HL. INŽ. PROJEKTU	VYPRACOVAL	KONTROLOVAL		
		ing. Jan Vaněk vanek@3kznacky.cz	Jakub Turoň turon.j@3kznacky.cz	ing. Matěj Holman holman@3kznacky.cz		
III/1096 a III/6031 rekonstrukce silnice		Příloha				
Přehledná Mapa - ETAPA II		Měřítko	Datum	Formát A4	Kopie č.	Příloha č.
KRAJ	OBEC	1:40000	2/2022	A4		B.2
STŘEDOČESKÝ KRAJ	Pyšely					

Autobusová doprava ROPID v rámci uzavírek silnice III. třídy č. 6031

Linka PID 651 bude z Nespek do Pyšels (platí obousměrně) vedena silnicí III/6031, ulicí Na Vráži, Huberetovou a Husovou.

Zastávka „Pyšely,sokolovna“ bude obousměrně zrušena. Zřízena bude zastávka „Pyšely,Vráž“ na chodníku v křižovatce silnic Na Vráži a Údolní.

Změna a úpravy linek autobusové dopavy ROPID v rámci druhé etapy, uzavírky silnice III. třídy č. 1096 bude projednána s žadatelem samostatně v dostatečném předstihu před zahájením druhé etapy.



LEGENDA	
	úplná uzávěra silnice III. třídy
	objížděná trasa uzávěry silnice III. třídy

PROJEKTANT		INVESTOR			
3K ZNAČKY s.r.o. Jiráskova 1519, 251 01 Říčany tel.: +420 323 601 237 info@3kznacky.cz www.3kznacky.cz		KSÚS p.o.			
		PH. INŽ. PROJEKTU	VYPRACOVAL	KONTROLOVAL	
		Ing. Jan Vaněk vanejk@3kznacky.cz	Jakub Turčů turon.j@3kznacky.cz	Ing. Matěj Hořman hořman@3kznacky.cz	
AKCE					
III/1096 a III/6031 rekonstrukce silnice					
KRAJ	OBEC	Měřítko	Datum	Formát A4	Kopie č.
STŘEDOČESKÝ KRAJ	Pyšely	1:40000	3/2022	A4	F.1

Příloha
Přehledná Mapa - Doplněk Ropid

KOPÍROVÁNÍ A POUŽITÍ VĚKOVÉ POLE PO PŘEDLOŽENÍ SOUHLASÍ S ZNAČKY s.r.o.

Důvod:

zajištění akce „Pyšely, III/1096 a III/6031, oprava povrchu komunikace“.

Zhotovitel uzavírky:

Společnost BES s.r.o., IČO 437 92 553, Sukova 625, 256 01 Benešov.